

Схема расположения границ публичного сервитута



Масштаб 1:15000

Условные обозначения

- - Часть границы, местоположение которой определено при выполнении кадастровых работ
- - Характерная точка границы земельного участка, сведения ЕГРН о которой соответствуют требованиям, установленным в соответствии с частью 13 статьи 22 Федерального закона от 13 июля 2015 г. N 218-ФЗ "О государственной регистрации недвижимости"
- Зона с ОУ 1 - Зона с особыми условиями использования территории Зона с ОУ 1 — «Газопровод межпоселковый ГРС «Суйда» – дер. Погост– дер. Новокузнецово – пос. Высокоключевой Ленинградской области» (код стройки 47/880-2)
- n1 - Обозначение новой характерной точки
- :211 - Кадастровый номер земельного участка
- :48461 (1) - Обозначение контура земельного участка
- - Часть границы, сведения ЕГРН о которой позволяют однозначно определить ее положение на местности
- - Граница кадастрового квартала
- - Граница муниципального образования
- 47:23:0404001 - Номер кадастрового квартала

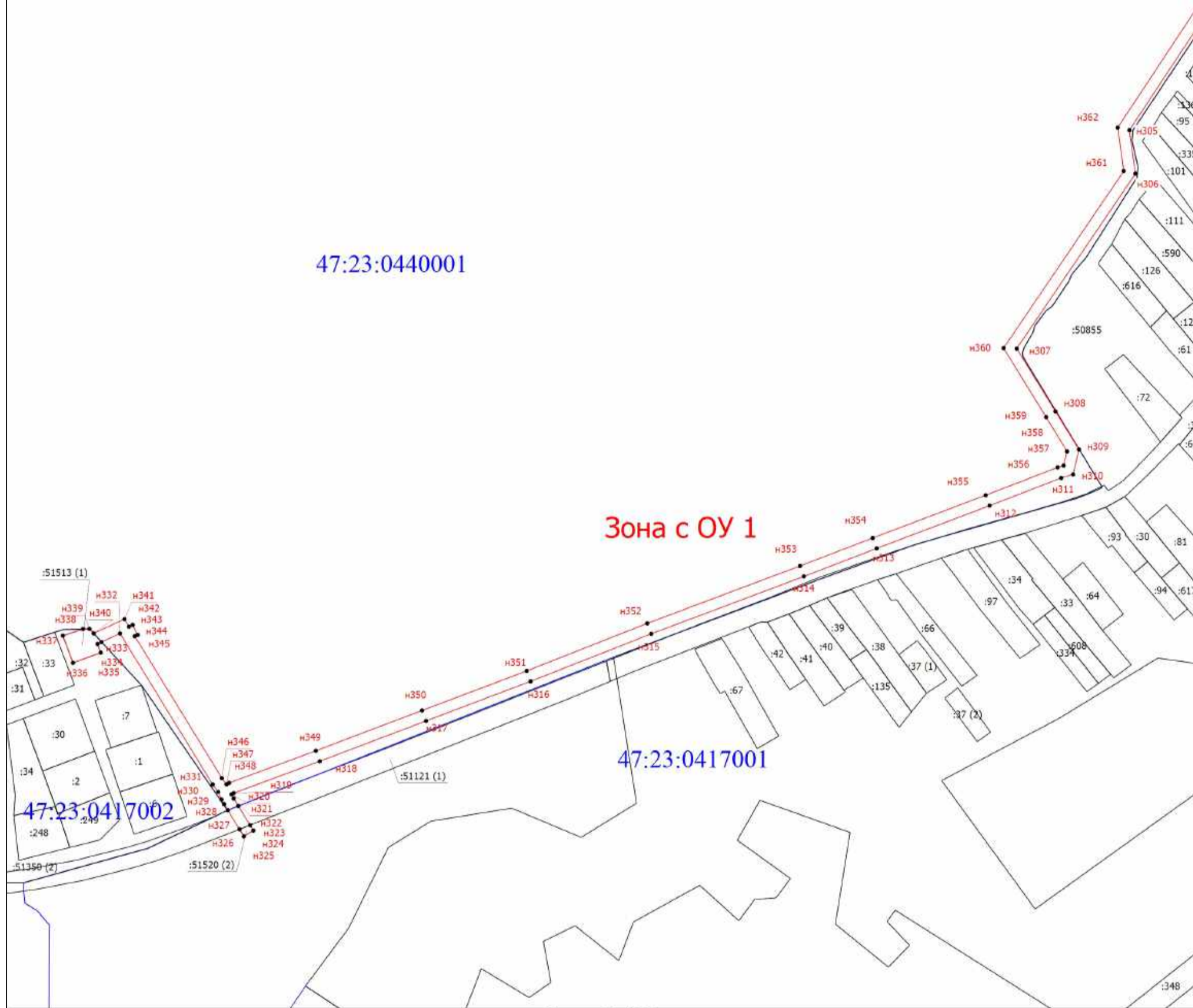
Подпись _____

Дата " ____ " _____ г.

Место для оттиска печати (при наличии) лица, составившего описание местоположения границ объекта

Схема расположения границ публичного сервитута

Выносной лист 1



Масштаб 1:4000

Условные обозначения

- - Часть границы, местоположение которой определено при выполнении кадастровых работ
- - Характерная точка границы земельного участка, сведения ЕГРН о которой соответствуют требованиям, установленным в соответствии с частью 13 статьи 22 Федерального закона от 13 июля 2015 г. N 218-ФЗ "О государственной регистрации недвижимости"
- Зона с ОУ 1 - Зона с особыми условиями использования территории Зона с ОУ 1 — «Газопровод межпоселковый ГРС «Суйда» – дер. Погост– дер. Новокузнецово – пос. Высокоключевой Ленинградской области» (код стройки 47/880-2)
- n1 - Обозначение новой характерной точки
- :50855 - Кадастровый номер земельного участка
- :51121 (1) - Обозначение контура земельного участка
- - Часть границы, сведения ЕГРН о которой позволяют однозначно определить ее положение на местности
- - Граница кадастрового квартала
- - Граница муниципального образования
- 47:23:0000000 - Номер кадастрового квартала

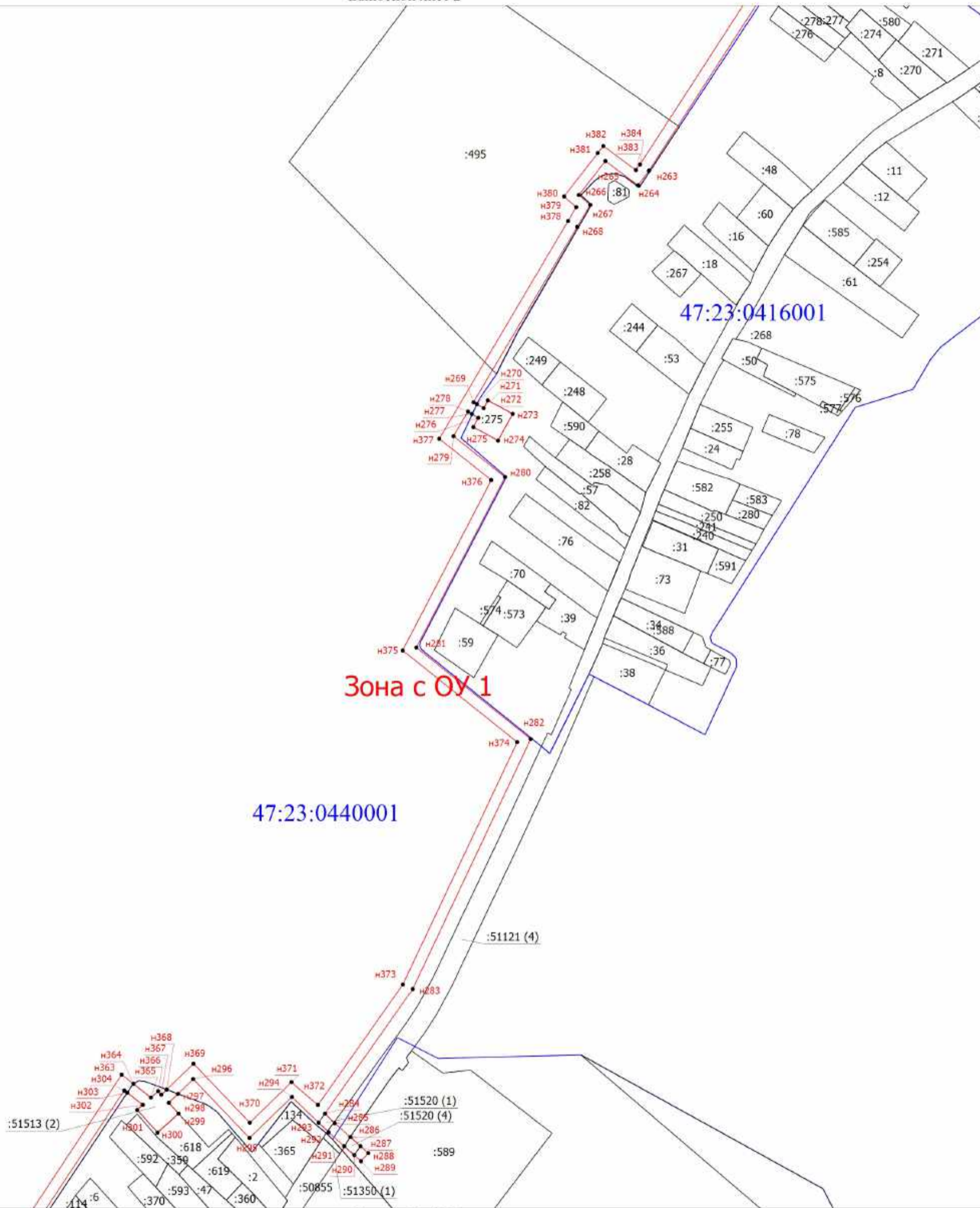
Подпись _____

Дата " ____ " ____ г.

Место для оттиска печати (при наличии) лица, составившего описание местоположения границ объекта

Схема расположения границ публичного сервитута

Выносной лист 2



Масштаб 1:4000

Условные обозначения

- - Часть границы, местоположение которой определено при выполнении кадастровых работ
- - Характерная точка границы земельного участка, сведения ЕГРН о которой соответствуют требованиям, установленным в соответствии с частью 13 статьи 22 Федерального закона от 13 июля 2015 г. N 218-ФЗ "О государственной регистрации недвижимости"
- Зона с ОУ 1 - Зона с особыми условиями использования территории Зона с ОУ 1 — «Газопровод межпоселковый ГРС «Суйда» – дер. Погост– дер. Новокузнецово – пос. Высокоключевой Ленинградской области» (код стройки 47/880-2)
- n1 - Обозначение новой характерной точки
- :50855 - Кадастровый номер земельного участка
- :51121 (4) - Обозначение контура земельного участка
- - Часть границы, сведения ЕГРН о которой позволяют однозначно определить ее положение на местности
- - Граница кадастрового квартала
- - Граница муниципального образования
- 47:23:0404001 - Номер кадастрового квартала

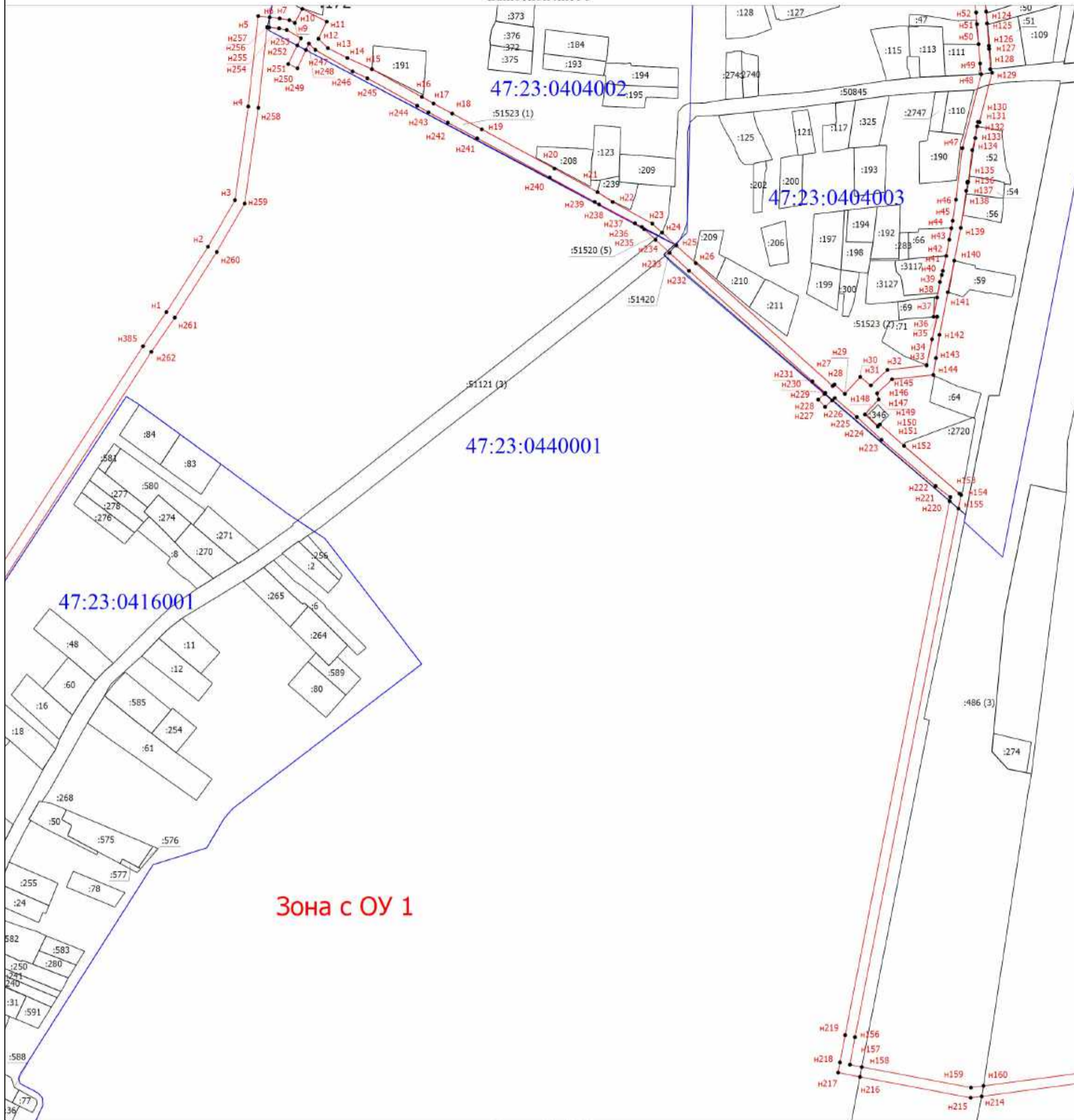
Подпись _____

Дата " ____ " _____ г.

Место для оттиска печати (при наличии) лица, составившего описание местоположения границ объекта

Схема расположения границ публичного сервитута

Выносной лист 3



Масштаб 1:4000

Условные обозначения

- - Часть границы, местоположение которой определено при выполнении кадастровых работ
- - Характерная точка границы земельного участка, сведения ЕГРН о которой соответствуют требованиям, установленным в соответствии с частью 13 статьи 22 Федерального закона от 13 июля 2015 г. N 218-ФЗ "О государственной регистрации недвижимости"
- Зона с ОУ 1 - Зона с особыми условиями использования территории Зона с ОУ 1 — «Газопровод межпоселковый ГРС «Суйда» – дер. Погост– дер. Новокузнецово – пос. Высокоключевой Ленинградской области» (код стройки 47/880-2)
- n1 - Обозначение новой характерной точки
- :50845 - Кадастровый номер земельного участка
- :486 (3) - Обозначение контура земельного участка
- - Часть границы, сведения ЕГРН о которой позволяют однозначно определить ее положение на местности
- - Граница кадастрового квартала
- - Граница муниципального образования
- 47:23:0404001 - Номер кадастрового квартала

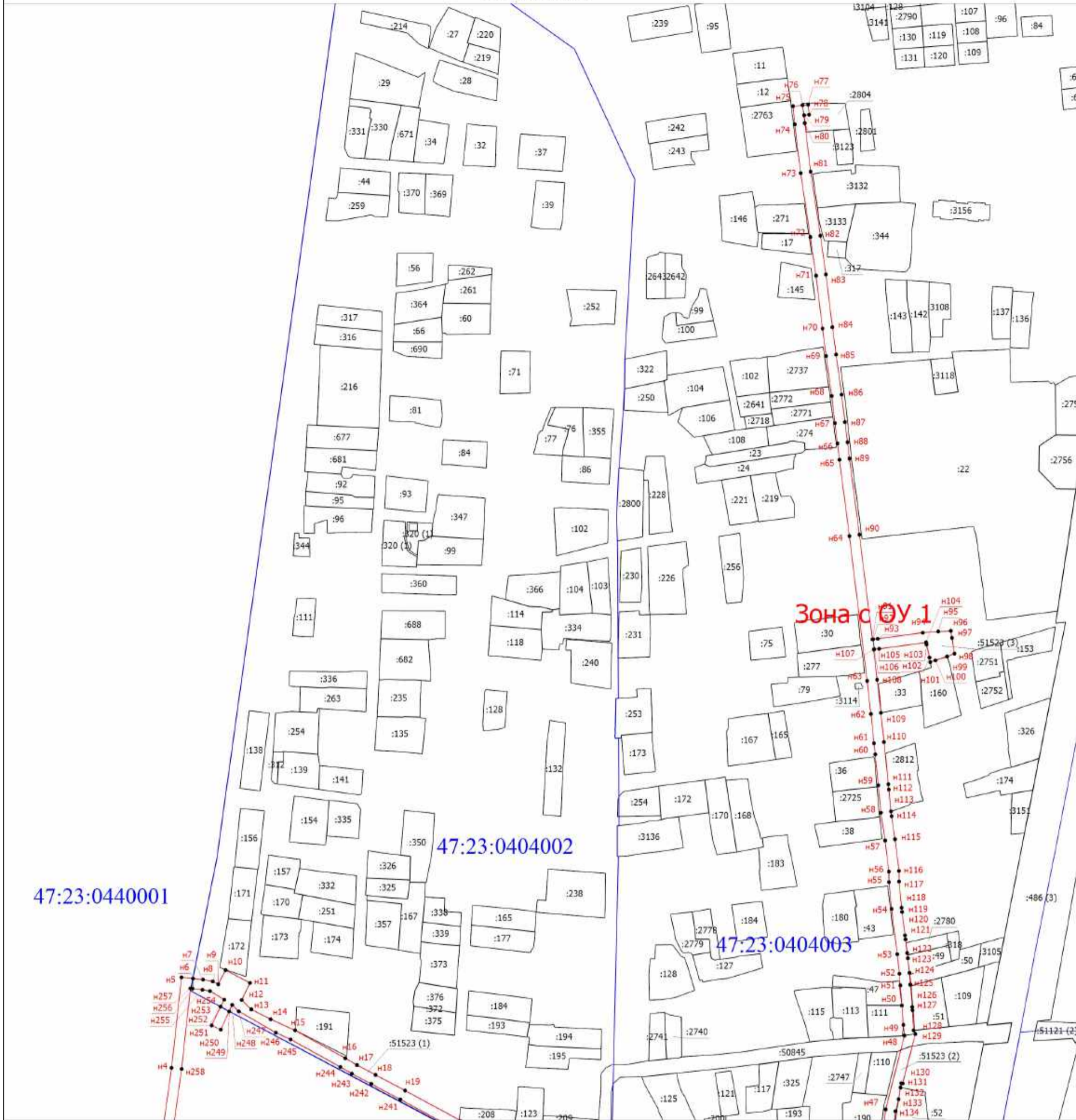
Подпись _____

Дата " ____ " ____ г.

Место для оттиска печати (при наличии) лица, составившего описание местоположения границ объекта

Схема расположения границ публичного сервитута

Выносной лист 4



Масштаб 1:4000

Условные обозначения

- - Часть границы, местоположение которой определено при выполнении кадастровых работ
- - Характерная точка границы земельного участка, сведения ЕГРН о которой соответствуют требованиям, установленным в соответствии с частью 13 статьи 22 Федерального закона от 13 июля 2015 г. N 218-ФЗ "О государственной регистрации недвижимости"
- Зона с ОУ 1 - Зона с особыми условиями использования территории Зона с ОУ 1 — «Газопровод межпоселковый ГРС «Суйда» – дер. Погост– дер. Новокузнецово – пос. Высокоключевой Ленинградской области» (код стройки 47/880-2)
- n1 - Обозначение новой характерной точки
- :50845 - Кадастровый номер земельного участка
- :486 (3) - Обозначение контура земельного участка
- (thin) - Часть границы, сведения ЕГРН о которой позволяют однозначно определить ее положение на местности
- (medium) - Граница кадастрового квартала
- (thick) - Граница муниципального образования
- 47:23:0000000 - Номер кадастрового квартала

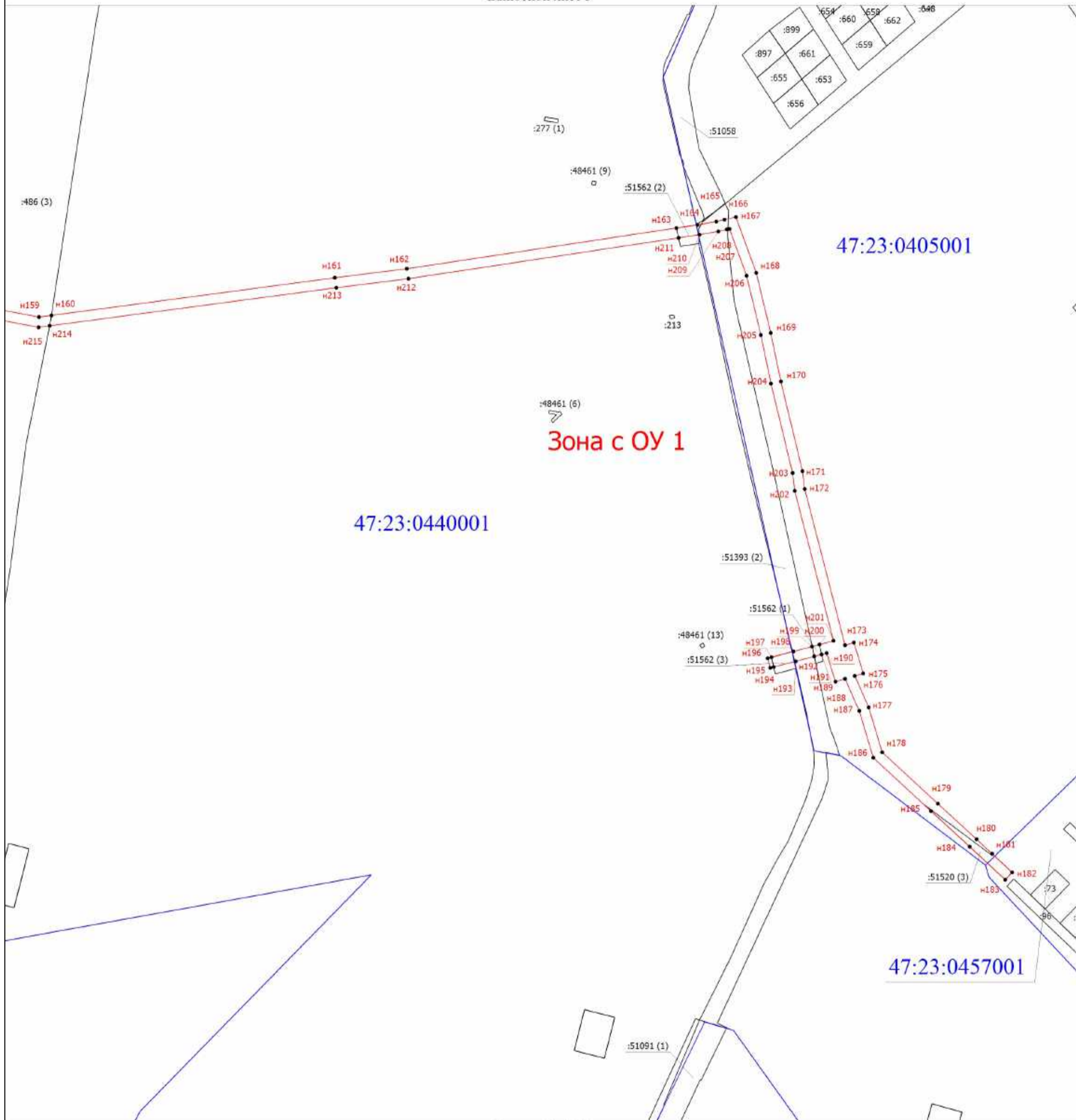
Подпись _____

Дата " ____ " ____ г.

Место для оттиска печати (при наличии) лица, составившего описание местоположения границ объекта

Схема расположения границ публичного сервитута

Выносной лист 5



Масштаб 1:4000

Условные обозначения

- - Часть границы, местоположение которой определено при выполнении кадастровых работ
- - Характерная точка границы земельного участка, сведения ЕГРН о которой соответствуют требованиям, установленным в соответствии с частью 13 статьи 22 Федерального закона от 13 июля 2015 г. N 218-ФЗ "О государственной регистрации недвижимости"
- Зона с ОУ 1 - Зона с особыми условиями использования территории Зона с ОУ 1 — «Газопровод межпоселковый ГРС «Суйда» – дер. Погост– дер. Новокузнецово – пос. Высокоключевой Ленинградской области» (код стройки 47/880-2)
- n1 - Обозначение новой характерной точки
- :213 - Кадастровый номер земельного участка
- :48461 (6) - Обозначение контура земельного участка
- - Часть границы, сведения ЕГРН о которой позволяют однозначно определить ее положение на местности
- - Граница кадастрового квартала
- - Граница муниципального образования
- 47:23:0000000 - Номер кадастрового квартала

Подпись _____

Дата " ____ " ____ г.

Место для оттиска печати (при наличии) лица, составившего описание местоположения границ объекта