

**Утверждена**

Постановлением Администрации Гатчинского муниципального района  
(наименование документа об утверждении, включая наименования

Ленинградской области  
органов государственной власти или органов местного

самоуправления, принявших решение об утверждении схемы

или подписавших соглашение о перераспределении земельных участков)

от \_\_\_\_\_ № \_\_\_\_\_

**Схема расположения земельного участка или земельных участков  
на кадастровом плане территории**

**Условный номер земельного участка**

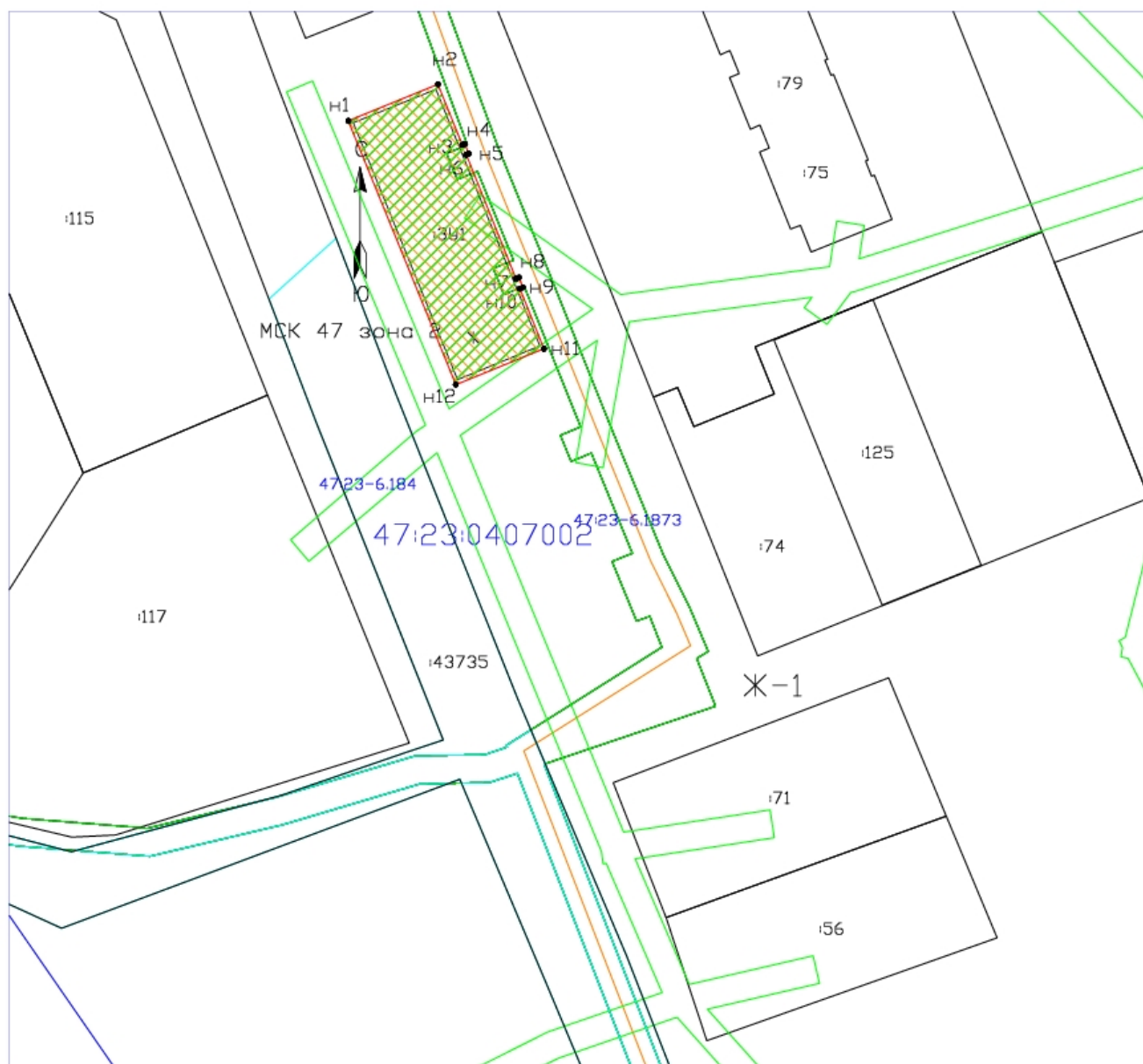
(указывается в случае, если предусматривается образование двух и более земельных участков)

**Площадь земельного участка 553 м<sup>2</sup>**

(указывается проектная площадь образуемого земельного участка, вычисленная с использованием технологических и программных средств, в том числе размещенных на официальном сайте федерального органа исполнительной власти, уполномоченного Правительством Российской Федерации на осуществление государственного кадастрового учета, государственной регистрации прав, ведение Единого государственного реестра недвижимости и предоставление сведений, содержащихся в Едином государственном реестре недвижимости, в информационно-телекоммуникационной сети "Интернет" (далее - официальный сайт), с округлением до 1 квадратного метра. Указанное значение площади земельного участка может быть уточнено при проведении кадастровых работ не более чем на десять процентов)




Обозначение характерных точек границ	Координаты, м	
	(указываются в случае подготовки схемы расположения земельного участка с использованием технологических и программных средств, в том числе размещенных на официальном сайте. Значения координат, полученные с использованием указанных технологических и программных средств, указываются с округлением до 0,01 метра)	
	X	Y
1	2	3
1	379342.98	2203177.40
2	379348.19	2203190.14
3	379339.57	2203193.59
4	379339.71	2203193.94
5	379338.32	2203194.51
6	379338.18	2203194.15
7	379320.55	2203201.21
8	379320.73	2203201.65
9	379319.34	2203202.21
10	379319.16	2203201.77
11	379310.62	2203205.19
12	379305.52	2203192.67
1	379342.98	2203177.40

Схема расположения  
земельного участка  
или земельных участков  
на кадастровом плане территории



Масштаб 1 : 1000

*Условные обозначения:*

- - существующая часть границы, имеющиеся в ГКН сведения о которой достаточны для определения ее местоположения;
- - вновь образованная часть границы, сведения о которой достаточны для определения ее местоположения;
- - граница кадастрового квартала;
- 47:23:1104001 - номер кадастрового квартала;
- 160 - обозначение земельного участка в кадастровом квартале;
- 13VI - обозначение образуемого земельного участка;
-  - зона санитарной охраны водосточников I и II поясов Н-8 и Н-9 553 кв.м.;
-  - зона санитарной охраны водосточников III пояса Н-10 553 кв.м.;
-  - зона санитарных разрывов от инженерных коммуникаций 553 кв.м.