

**Утверждена**

Постановлением Администрации Гатчинского муниципального района  
(наименование документа об утверждении, включая наименования

Ленинградской области  
органов государственной власти или органов местного

самоуправления, принявших решение об утверждении схемы

или подписавших соглашение о перераспределении земельных участков)

от \_\_\_\_\_ № \_\_\_\_\_

**Схема расположения земельного участка или земельных участков  
на кадастровом плане территории**

**Условный номер земельного участка**

(указывается в случае, если предусматривается образование двух и более земельных участков)

**Площадь земельного участка 504 м<sup>2</sup>**

(указывается проектная площадь образуемого земельного участка, вычисленная с использованием технологических и программных средств, в том числе размещенных на официальном сайте федерального органа исполнительной власти, уполномоченного Правительством Российской Федерации на осуществление государственного кадастрового учета, государственной регистрации прав, ведение Единого государственного реестра недвижимости и предоставление сведений, содержащихся в Едином государственном реестре недвижимости, в информационно-телекоммуникационной сети "Интернет" (далее - официальный сайт), с округлением до 1 квадратного метра. Указанное значение площади земельного участка может быть уточнено при проведении кадастровых работ не более чем на десять процентов)




Обозначение характерных точек границ	Координаты, м	
	(указываются в случае подготовки схемы расположения земельного участка с использованием технологических и программных средств, в том числе размещенных на официальном сайте. Значения координат, полученные с использованием указанных технологических и программных средств, указываются с округлением до 0,01 метра)	
	X	Y
1	2	3
1	379298.92	2203195.31
2	379304.05	2203208.16
3	379297.35	2203210.79
4	379297.73	2203211.72
5	379295.87	2203212.47
6	379295.64	2203211.89
7	379279.39	2203218.48
8	379277.90	2203219.08
9	379270.81	2203221.55
10	379265.78	2203208.71
1	379298.92	2203195.31

Схема расположения  
земельного участка  
или земельных участков  
на кадастровом плане территории



Масштаб 1 : 1000

*Условные обозначения:*

- - существующая часть границы, имеющиеся в ГКН сведения о которой достаточны для определения ее местоположения;
- - вновь образованная часть границы, сведения о которой достаточны для определения ее местоположения;
- - граница кадастрового квартала;
- 47:23:1104001 - номер кадастрового квартала;
- 160 - обозначение земельного участка в кадастровом квартале;
- :3У1 - обозначение образуемого земельного участка;
-  - зона санитарной охраны водисточников I и II поясов Н-8 и Н-9 504 кв.м.;
-  - зона санитарной охраны водисточников III пояса Н-10 504 кв.м.;
-  - зона санитарных разрывов от инженерных коммуникаций 504 кв.м.